

Uchwała Nr XII(85)15
Rady Miejskiej w Barczewie
z dnia 3 lipca 2015r.

w sprawie przyjęcia planu "Ponadlokalny program rewitalizacji sieci miast Cittaslow"

Na podstawie art. 18 ust. 2 pkt 6 w zw. z art. 7 ust. 1 ustawy z dnia 8 marca 1990 r. o samorządzie gminnym (t.j. Dz. U. z 2013 r., poz. 594 ze zm.), Rada Miejska w Barczewie uchwala, co następuje:

§ 1

Przyjmuje się "Ponadlokalny program rewitalizacji sieci miast Cittaslow" w części dotyczącej miasta Barczewo, stanowiący załącznik nr 1 do niniejszej uchwały.

§ 2

Wykonanie uchwały powierza się Burmistrzowi Barczewa.

§ 3

Uchwała wchodzi w życie z dniem podjęcia.

Przewodniczący Rady Miejskiej
Andrzej Maciejewski





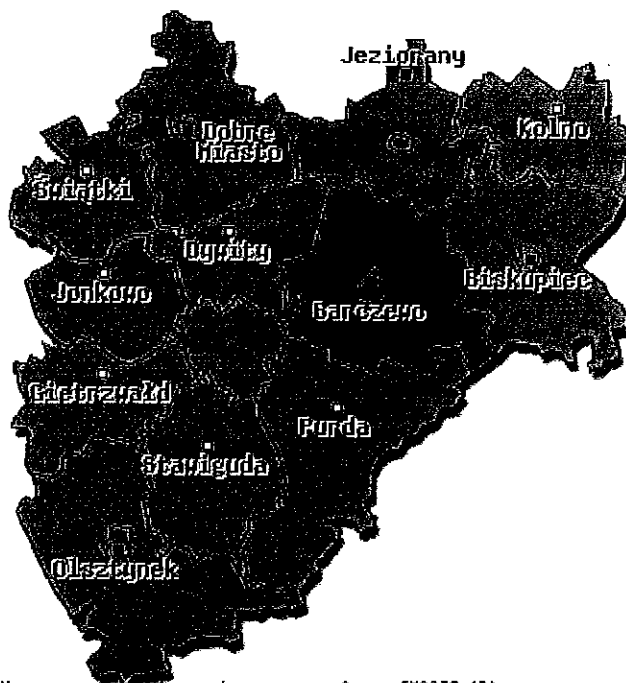
**Ponadlokalny program rewitalizacji sieci
miast Cittaslow w zakresie miasta
Barczewo**

Gzerwiec 2015

1 Ogólna charakterystyka obszaru

Barczewo leży w województwie warmińsko - mazurskim, w powiecie olsztyńskim i wchodzi w skład Gminy Barczewo. Miasto Barczewo położone jest w widłach rzeki Pisy i rzeki Kiermas, które przepływają przez centrum miasta.

Położenie Barczewa na tle powiatu olsztyńskiego



W opracowaniu wykorzystano mapy cyfrowe IMGIS (R)

Źródło: zasoby internetowe www.zpp.pl

Miasto wybudowano na planie prostokąta z centralnym rynkiem. W części północno – wschodniej zlokalizowany został kościół farny p.w. św. Anny, a w części południowo – wschodniej kościół franciszkański św. Andrzeja Apostoła. Na północ od kościoła farnego zlokalizowany był zamek biskupi, w którym rezydował burgrabia zarządzający jednym z komornictw Warmii. Barczewo jest pierwszym miastem na trasie wiodącej z Olsztyna w kierunku Wielkich Jezior Mazurskich. Okolice Barczewa to piękne lasy, czyste jeziora i rzeki oraz malownicze warmińskie kapliczki, a przede wszystkim pamiątki wielokulturowości, których widocznym efektem jest Synagoga, Kościół ewangelicki, Kościół św. Anny i Szczepana, Kościół św. Andrzeja Apostoła i inne. Barczewo nazywane jest często

"Małą Wenecją Północy", ponieważ można doliczyć się tu czternastu mostów nad przepływającymi przez miasto rzekami.

Strefa przestrzenna

Kompozycja i krajobraz Barczewa są zdeterminowane w dużym stopniu przez ukształtowanie terenu. Układ form ukształtowania i pokrycia terenu miał i ma nadal znaczący wpływ na rozwój przestrzenny miasta oraz na kształtowanie się jego wartości kompozycyjno - krajobrazowych. Najważniejszymi wartościami krajobrazowymi miasta wynikającymi z ukształtowania terenu są:

- Dolina rzeki Pisy przecinająca miasto w kierunku wschód – zachód;
- Rzeka Kiermas przecinająca miasto w kierunku południe – północny zachód;
- Położone w granicach miasta wody stojące - staw więzienny;
- Przebiegająca przez miasto droga krajowa nr 16.

Miasto nie posiada (poza Starym Miastem) większych założeń o charakterze regularnym. Jedynym założeniem opartym o regularną siatkę ulic jest Stare Miasto – obecnie centrum miasta. Zabudowa pozostałych jednostek powstawała natomiast w oparciu o siatkę ulic ukształtowaną zgodnie z formą terenu. Wszelkie osie kompozycyjne są stosunkowo krótkie i nie mają większego znaczenia w kompozycji miasta, wynikają raczej z jego bogatego krajobrazowego charakteru, związanego z ukształtowaniem terenu niż ze świadomego i celowego kształtowania założenia urbanistycznego.

Najważniejszym elementem w architektonicznym krajobrazie Barczewa jest zachowane w pierwotnym kształcie Stare Miasto. Układ przestrzenny Starego Miasta ma charakter wzdłużny, o jednokierunkowym ruchu ulicznym, obejmującym prostokątny rynek, na którym zgodnie ze średniowiecznymi zasadami mieścił się ratusz, waga i kramy. W jego centralnej części znajduje się neogotycki ratusz, wokół którego umiejscowione są dobrze zachowane kamieniczki mieszczańskie. Wzdłuż ulic w układzie szachownicy wybudowano domy mieszkalne, a na ich zapleczu pomieszczenia gospodarcze.

We wschodniej części miasta zostały usytuowane główne dominanty układu przestrzennego: kościół farny św. Anny i św. Szczepana oraz Zakład Karny z kościołem p.w. Dobrego Łotra.

W północnej części miasta, przy drodze krajowej nr 16 usytuowana jest neogotycka wieża ciśnień z 1907 roku, która jest kolejną istotną dominantą dla Barczewa.

Elementami charakterystycznymi dla miasta są fragmenty średniowiecznych murów obronnych z XIV i XV w. oraz baszty najlepiej widoczne od strony więzienia. Pozostałe fragmenty znajdują się wzdłuż ulic Grunwaldzkiej i Traugutta oraz przy kościele św. Andrzeja. Przy ulicy Mostowej znajduje się fragment bramy miejskiej z końca XIV wieku.

Na terenie miasta wyodrębnia się następujące jednostki funkcjonalno-przestrzenne wynikające z miejscowego planu zagospodarowania miasta:

- Jednostka „A” o dominującej funkcji mieszkalno-usługowej – od północy graniczy z ulicą Warmińską, Armii Krajowej i Polną, od zachodu z drogą krajową nr 16, od wschodu i południa - z terenami rolnymi gminy Barczewo (granica miasta);
- Jednostka „B” o dominującej funkcji mieszkalnej – od północy i zachodu graniczy z drogą krajową nr 16, od południa - z ulicą Warmińską, Armii Krajowej i Polną, od wschodu - z terenami rolnymi gminy Barczewo;
- Jednostka „C” o dominującej funkcji przemysłowo-składowej – od południa graniczy z drogą krajową nr 16, od zachodu, północy i południa - z terenami rolnymi gminy Barczewo (granica miasta).

Strefa ochrony konserwatorskiej

Zgodnie z art. 19 ust. 3 ustawy z dnia 23 lipca 2003 r. o ochronie zabytków i opiece nad zabytkami (Dz.U. nr 162, poz. 1568 z późn. zm.), w Miejscowym Planie Zagospodarowania Przestrzennego Miasta Barczewo zostały wyznaczone następujące strefy ochrony konserwatorskiej:

1. Stare Miasto łącznie z zabudową ulicy Tadeusza Kościuszki i ulicą Obrońców Warszawy oraz terenami zieleni dawnego cmentarza ewangelickiego w granicach:
 - Od północy z rzeką Pisą, od zachodu z terenami zieleni nieurządzonej łącznie z zabudową ulicy Traugutta do miejsca połączenia z rzeką Kiermas, od południa granicę stanowi rzeka Kiermas do skrzyżowania z ulicą Targową i Kościuszki po zewnętrznej granicy działek, od wschodu

wzdłuż rzeki Pisy, „Jeziorka Miejskiego” oraz zewnętrznej granicy byłego cmentarza ewangelickiego i ulicy Niepodległości do linii rzek;

- Strefa ochrony konserwatorskiej „Stare Miasto” pokrywa się ze strefą ochrony archeologicznej.
2. Zespół zabudowy mieszkalnej bliźniaczej przy ulicy Kościuszki i Granicznej wraz z działkami (nr ewidencyjny od 325/3 do 325/15 oraz od 325/17 do 325/19).
 3. Zespół zabudowy mieszkalnej bliźniaczej przy ulicy Kościuszki wraz z działkami (nr ewidencyjny 359/3 - 359/4).
 4. Zespoły zabudowy mieszkalnej przy ulicy Wojska Polskiego wraz z działkami (nr ewidencyjny 69/5; 73/8, 73/60, 73/64; 91/1, 91/2; 96/1, 96/2, 97/4, 98/1, 98/2, 99/3 do 99/5).
 5. Szkoła podstawowa przy ulicy Wojska Polskiego.
 6. Zespół szpitala zakaźnego wraz z działką przy ulicy Niepodległości.
 7. Zespół zakładu poprawczego wraz z działką przy ulicy Wojska Polskiego.
 8. Zespół dworca kolejowego.
 9. Cmentarz katolicki przy ulicy Armii Krajowej.

Uwarunkowania kulturowe

W Mieście i Gminie Barczewo poza wieloma zabytkami tworzącymi kulturową tożsamość Barczewa funkcjonują muzea oraz Centrum Kultury i Promocji Gminy w Barczewie.

Centrum Kultury i Promocji Gminy - powstało na bazie Miejskiego Ośrodka Kultury Sportu i Turystyki w Barczewie. W ofercie swojej działalności ma różnego rodzaju: zajęcia, warsztaty, koła zainteresowań jak również jest organizatorem wielu imprez organizowanych w Gminie. Przez swoją działalność wspiera życie kulturalne Gminy.

Salon Muzyczny im. Feliksa Nowowiejskiego - Salon Muzyczny im. Feliksa Nowowiejskiego – kompozytora, dyrygenta, pedagoga, organisty i organizatora życia muzycznego; twórcy Hymnu Warmińskiego, opery Legenda Bałtyku, melodii do słów M. Konopnickiej Rota i wielu innych – mieści się w budynku, na miejscu, którego znajdował się dom rodzinny kompozytora. Wcześniej istniało tu Muzeum biograficzne. Zgromadzono tu pamiątki po Nowowiejskim: fotografie, plansze, nuty, rękopisy utworów i utwory drukiem, dyplomy, rzeczy osobiste – m.in. frak, a także

pianino i maskę pośmiertną kompozytora. Znajduje się tu także fortepian, na którym miał grywać Nowowiejski, biurko i szafa, będąca niegdyś własnością kompozytora. Można tu podziwiać zabytkowe piece, pozyskane z Woryt, Reszla i Olsztyna oraz dwie drewniane figury – św. Agaty i św. Rozalii – wykonane w XIX w., pochodzące z Bramy Południowej, zwanej Olsztyńską. Odbywają się tu koncerty, wystawy i zajęcia gry na instrumentach.

Galeria Sztuki „Synagoga” - Galeria sztuki prowadzona jest przez członków Stowarzyszenia „Pojezierze”. Organizowane są tam m.in. wystawy mające na celu promowanie lokalnej nieprofesjonalnej twórczości artystów ludowych i ginących rzemiosł.

Pracownia Artystyczna – Galeria „Cztery Strony Świata” - W galerii znajdują się unikatowe malowane ręcznie meble oraz ręcznie wykonane i zdobione przedmioty sztuki zdobniczej i użytkowej. Właścicielka współpracuje z twórcami rękodzieła, ceramikami, rzeźbiarzami, malarzami, hafciarkami, mieszkającymi poza gminą Barczewo, którzy swoje wyroby zamieszczają w jej Galerii.

Dom Artysty w Lamkowie - Dom Artysty w Lamkowie powstał w 2003 r. Obecnie czynna jest wystawa malarstwa, rzeźby, oraz przedmiotów używanych niegdyś w warmińskim gospodarstwie domowym. Z dzieł sztuki prezentowane jest tam m.in. malarstwo olejne, rysunki ołówkiem, rzeźby, haft obrazowy, gobeliny, wyklejanki, obrazy wykonane techniką kolażu. Na uwagę zasługują także piękne meble wykonywane na zamówienie przez p. Cieślikiewicza, zajmującego się także snycerką.

Zabytki

Barczewo położone jest na planie prostokąta z regularną siatką ulic o charakterystycznej zabudowie małomiasteczkowej. W centrum, na niewielkim rynku stoi neogotycki ratusz z XIX w., odbudowany po pożarze w 1980 r. Zachowały się fragmenty średniowiecznych murów obronnych z XIV i XV w., i baszty najlepiej widoczne od strony więzienia. Pozostałe fragmenty znajdują się wzdłuż ulic Grunwaldzkiej i Traugutta oraz przy kościele św. Andrzeja. Nieznaczne fragmenty bramy miejskiej (gotyckiej) z końca XIV w. zachowały przy ul. Mostowej. Na terenie miasta 231 obiektów zostało wpisanych do rejestru zabytków.

Najważniejsze zabytki Barczewa:

1. Kościół św. Andrzeja Apostoła wraz z konwentem wybudowany w roku 1325, a następnie rozbudowany w latach 1380-1390 w stylu gotyckim. Stanowił kiedyś południowe skrzydło czworobocznej budowli klasztornej z wewnętrznym dziedzińcem. Kościół na przełomie XVI i XVII w., był przebudowany. Posiada bogaty wystrój wnętrza z XVII i XVIII w., w tym osiem barokowych ołtarzy i rokokową ambonę. W posadzce kościoła widnieje płyta nagrobna biskupa warmińskiego Piotra Tylickiego z 1655 r. Ponadto w chórze zachowały się doskonałej roboty renesansowe rzeźbione stalle zakonne o cechach manieryzmu niderlandzkiego z pocz. XVII w. W latach 1959-1960 odremontowany. W 1982 r., po 172 latach nie obecności do klasztoru w Barczewie powrócili w ojcowie bernardyni. Przystąpiono do remontu i zabezpieczania świątyni przed dalszym niszczeniem. W 1987 r., wybudowano dom klasztorny, a od lipca 1989 r., kościół poklasztorny franciszkanów stał się kościołem parafialnym. Kościół ten jest budowlą w stylu gotycko – renesansowym, stanowiącym zabytek klasy „0”.
2. Kaplica Św. Antoniego dobudowana w roku 1594 do kościoła p. w. św. Andrzeja Apostoła na zlecenie kardynała Andrzeja Batoiego, biskupa warmińskiego (od 1589 r.) i bratanka króla polskiego Stefana Batoiego. Jako biskup warmiński, Andrzej Batory w roku 1595 sprowadził Bernardynów do opustoszałego w wyniku reformacji klasztoru i przyczynił się do powrotu jego świątyni - tak kultowej, jak i architektonicznej. Postawienie tej kaplicy zapoczątkowało na Warmii kult św. Antoniego. Co roku 13 czerwca na św. Andrzeja i 15 lipca na św. Bonawenturę przybywały tu tradycyjne "łosierzy", czyli piesze pielgrzymki mieszkańców całej niemal Warmii. W Kaplicy umieszczono jeden z najpiękniejszych dzieł renesansu na Warmii – nagrobek Andrzeja Batoiego i jego brata Baltazara wykonany przez Wilhelma i Abrahama van der Block w 1598 r. Grób ten nie stał się jednak miejscem wiecznego spoczynku kardynała - w 1599 został, bowiem księciem Siedmiogrodu, a po wyjeździe z Warmii w tym samym roku zamordowany w Pasztorbükk i pochowany w Białogardzie Siedmiogrodzkim.

3. Dawna Synagoga przy ul. Kościuszki (zbudowana w 1847 r.). Jest to jedyna zachowana w powiecie olsztyńskim bożnica żydowska. Dwukondygnacyjna, zorientowana na wschód, w pobliżu płynącej rzeki. W środku znajdowała się sala modlitwy z płaskim sufitem i podłogą z płytek ceramicznych, oraz chór wsparty na dwóch słupach z drewnianą balustradą. Budynek ocalał jedynie, dlatego, że w 1937 roku gmina żydowska sprzedała obiekt prywatnemu właścicielowi. W latach 1941-45 przetrzymywano w niej więźniów, mimo tego ocalała większość liturgicznego sprzętu. Po wojnie synagoga niszczała przez wiele lat. W 1975 roku przekazano ją Muzeum Warmii i Mazur. Kolejnym użytkownikiem zabytkowego obiektu było Stowarzyszenie Społeczno-Kulturalne "Pojezierze". W latach 1980-1996 mieściło się tu Centrum Tkactwa Warmii i Mazur. W ostatnich latach chylący się ku upadkowi budynek został wreszcie odrestaurowany. Obecnie mieści się tu ważne centrum sztuki - "Galeria Synagoga".
4. Kościół św. Anny i św. Szczepana leżący w pn. części miasta jest późnogotyckim kościołem parafialnym, którą budowę ukończono w 1386 r. Dziś stanowi zabytek architektury sakralnej grupy I. Wielokrotnie ulegał uszkodzeniu przez pożary i był przebudowywany. Pierwszy raz w 1414 r., i w okresie wojny trzynastoletniej (1454-1466). Po pożarze w 1544 r., kościół uzyskał nowe sklepienie siatkowe i sieciowo-gwiazdzyste. W 1798 r., po kolejnym pożarze w trakcie odbudowy wieża otrzymała kwadratowy kształt, gdzie zwieńczona została blaszanym hełmem i chorągiewką z datą-1800. W 1894 r., dokonując restauracji świątyni dobudowano od strony wschodniej prezbiterium. W średniowieczu przy kościele znajdował się cmentarz. Dziedziniec otoczony jest murem z trzema dużymi bramami i pięcioma furtami, kutymi z żelaza. Wnętrze kościoła stanowi trójnawowa hala o pięknych sklepieniach sieciowych, kryształowych i gwiazdzystych. Szczyt kościoła zwieńczony jest klasycystyczną sygnaturką z chorągiewką i datą 1798. Sklepienie kościoła sieciowe i gwiazdzyste, a w nawach bocznych kryształowe. Wystrój wnętrza barokowy i neogotycki. Gotycki krucyfiks z ok. 1500 r. Ogródzenie cmentarza przykościelnego z dwoma bramkami, murowane, neogotyckie z XIX w. Kościół posiada wystrój wnętrza w większości barokowy i neogotycki. Organy z 1700 r., stalle, chór, ołtarz główny i boczne ołtarze oraz freski ściennie na ścianie

północnej i południowej prezbiterium. Cennym zabytkiem kościoła jest gotycki krucyfiks z ok. 1500 r., Przy kościele znajduje się wybudowana w 1821 r., plebania.

5. Kościół ewangelicki znajduje się przy ulicy Grunwaldzkiej, w zakolu Kanału Młyńskiego stoi neogotycki kościół ewangelicko – augsburski pochodzący z drugiej połowy XIX wieku, otoczony konarami drzew. Jest on najmłodszą budowlą sakralną na terenie miasta. Początki powstania to rok 1772, kiedy zaborca pruski przejął administrację w Wartemborku, a do miasta zaczęli przybywać nowi mieszkańcy z głębi Niemiec. Ponieważ większość z nich była wyznania ewangelicko – augsburskiego, myślano o potrzebie posiadania własnego kościoła. Pod jego budowę, Król Fryderyk Wilhem III, ustawą z dnia 20 maja 1847 r., podarował gminie ewangelickiej mały ogród należący do klasztoru franciszkańskiego. 22 maja 1870 roku położono kamień węgielny pod budowę nowej świątyni.
6. Kościół więzienny zwany wcześniej kaplicą. Wybudowany w stylu neogotyckim (budowę ukończono w 1873 roku). Do 1945 r., wykorzystywany był zarówno przez więźniów jak i przez straż więzienną. Stanowi typową budowę dla budownictwa sakralnego, jednokondygnacyjny z wieżą nad wejściem głównym.
7. Wieża ciśnień - neogotycka z 1907 r. murowana z cegły, ośmioboczna, otynkowana. Składa się z trzech części: dolnej, szerszej zakończonej fryzem daszkiem: środkowej z ostrołukami wnękami (płytkami), w których większe i mniejsze okienka oraz " głowicy " z czterema otworami. Dach namiotowy kryty blachą.

Infrastruktura drogowa

W związku ze złym stanem nawierzchni dróg (licznymi koleinami, wyrwami w asfalcie) sytuację komunikacyjną na terenie Barczewa można określić, jako niezadowalającą. Bieżące remonty nawierzchni drogowych mają jedynie charakter interwencyjny i nie wpływają bezpośrednio na wzrost komfortu i bezpieczeństwa podczas poruszania się po Barczewie.

Niezadowalający jest również stan chodników znajdujących się na terenie miasta. Słabe, niewystarczające oświetlenie miasta jest dodatkowym czynnikiem pogarszającym sytuację komunikacyjną w Barczewie.

W granicach administracyjnych miasta przebiega siedem ciągów komunikacyjnych o różnym natężeniu ruchu:

- Droga krajowa nr 16 relacji Olsztyn – Augustów;
- Droga wojewódzka nr 595 relacji Barczewo – Jeziorany;
- Droga powiatowa nr 1430N relacji Barczewo – Dywity;
- Droga powiatowa nr 1471N relacji Barczewo – Prejłowo;
- Droga powiatowa nr 1446N relacji Maruny – Szynowo;
- Droga powiatowa nr 1467N relacji Barczewo – Silice;
- Droga powiatowa nr 1471N relacji Barczewo – Rejczuchy.

Barczewo jest bardzo dobrze skomunikowane z Olsztynem zarówno środkami transportu drogowego jak i kolejowego. Z miasta Barczewo do stolicy województwa można dostać się autobusem miejskim MPK Olsztyn, autobusem PKS, skorzystać z usług prywatnych przewoźników, lub pociągiem. Podróż z Barczewa do Olsztyna autobusem miejskim MPK trwa zwykle około 30 minut, prywatni przewoźnicy pokonują tą trasę szybciej, co stanowi duże ułatwienie w podróżowaniu mieszkańcom Barczewa uczącym się bądź pracującym w Olsztynie.

Gospodarka

W Barczewie największymi pracodawcami są: Zakład Karny w Barczewie, TEWES-BIS, gminny Klub Sportowy Pisa Barczewo, BUKS Barczewo, Uczniowski Klub Sportowy GALA.

	Jednostka miary	2012
PRACUJĄCY WEDŁUG INNEGO PODZIAŁU NIŻ PKD		
Pracujący wg płci		
ogółem	osoba	1464
mężczyźni	osoba	850
kobiety	osoba	614

Ludność

Według stanu na 31.12.2012 r. miasto Barczewo zamieszkiwało 7.320 osób.

Rok	Liczba mieszkańców
1996	7687
2006	7344
2012	7320

Gęstość zaludnienia w roku 2012 wynosiła 1.598 osób na km².

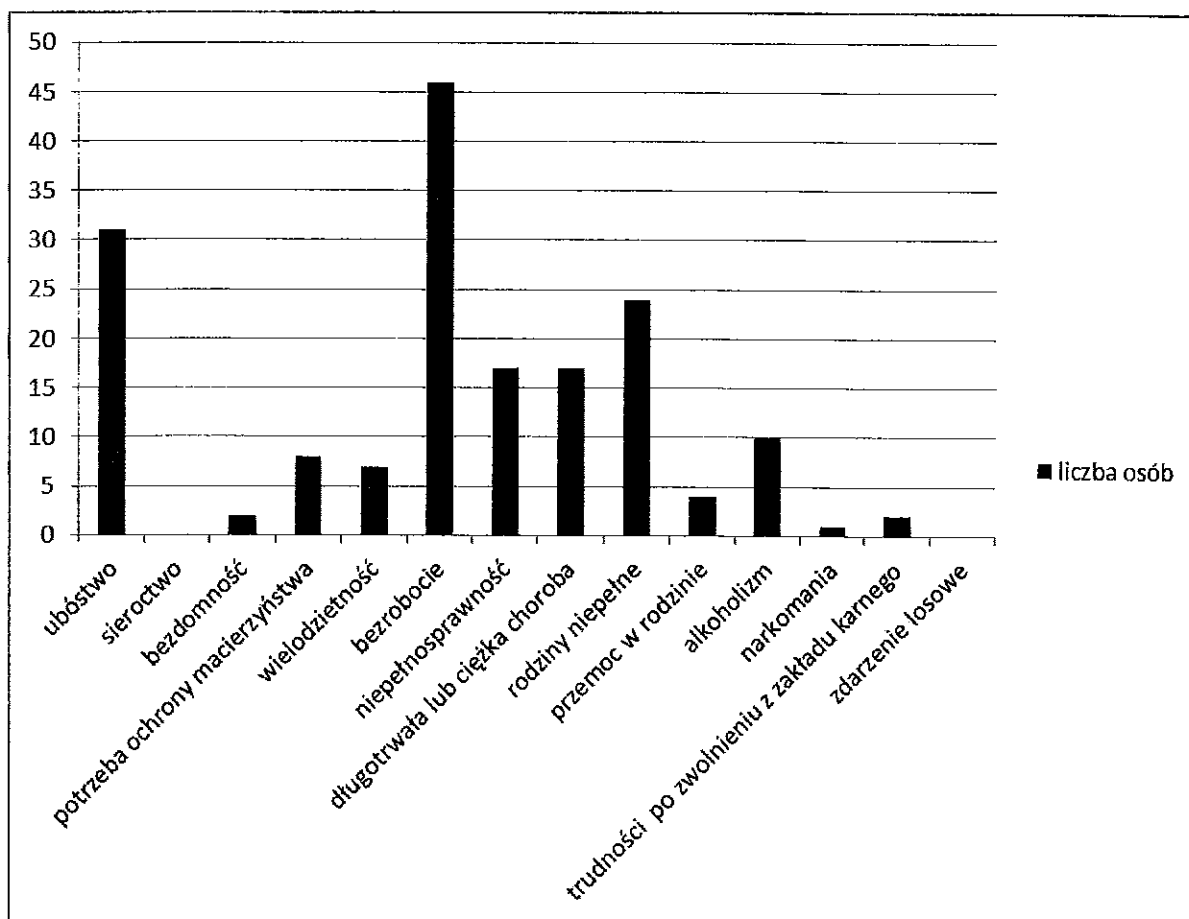
Struktura ludności według płci charakteryzowała się przewagą kobiet. Na koniec 2012 roku 3.784 osoby (51,69) stanowiły kobiety a 3.536 (48,31%) mężczyźni.

	Jednostka miary	1996	2006	2012
Ludność w wieku przedprodukcyjnym (17 lat i mniej), produkcyjnym i poprodukcyjnym wg płci				
ogółem				
ogółem	osoba	7687	7344	7320
mężczyźni	osoba	3723	3583	3536
kobiety	osoba	3964	3761	3784
w wieku przedprodukcyjnym				
ogółem	osoba	2003	1465	1379
mężczyźni	osoba	1019	752	696
kobiety	osoba	984	713	683
w wieku produkcyjnym				
ogółem	osoba	4750	4912	4694
mężczyźni	osoba	2440	2526	2468
kobiety	osoba	2310	2386	2226
w wieku poprodukcyjnym				
ogółem	osoba	934	967	1247
mężczyźni	osoba	264	305	372
kobiety	osoba	670	662	875
Udział ludności wg ekonomicznych grup wieku w % ludności ogółem				
w wieku przedprodukcyjnym	%	-	19,9	18,8
w wieku produkcyjnym	%	-	66,9	64,1
w wieku poprodukcyjnym	%	-	13,2	17,0

W ciągu minionych lat nastąpiły niekorzystne zmiany w strukturze wieku ludności. Zmniejszył się udział dzieci i młodzieży (0 – 17 lat) z 19,9 % do 18,8 %, zmniejszył się udział ludności w wieku produkcyjnym z 66,9 % do 64,1 %, natomiast udział starszych ludzi wzrósł z 13,2 % do 17 %. Zaistniałe zmiany w strukturze wieku ludności świadczą o postępującym procesie „starzenia się” mieszkańców miasta.

Na podstawie danych otrzymanych z Miejskiego Ośrodka Pomocy Społecznej w Bisztynku w roku 2012r. z zasiłków pomocy społecznej skorzystało 63 osoby. Wśród mieszkańców miasta 70 osób pozostaje w ubóstwie, 80 osób jest zagrożonych ubóstwem.

Dysfunkcje społeczne występujące na terenie miasta, wśród osób korzystających z MOPS:



Wśród 1.898 osób korzystających w mieście z usług MOPS najczęstszym powodem korzystania z pomocy Ośrodka są bezrobocie (46 osób), ubóstwo (31 osób), życie w rodzinie niepełnej (24 osoby) oraz długotrwała lub ciężka choroba (17 osób).

Najbardziej zagrożonymi negatywnymi skutkami społecznymi miasta jest obszar graniczący z Zakładem Karnym.

Stowarzyszenia i inne organizacje:

Na terenie miasta działają następujące stowarzyszenia, związki i organizacje pozarządowe:

1. Stowarzyszenie Inicjatyw Obywatelskich w Barczewie
2. Gminny Klub Sportowy PISA Barczewo,
3. BUKS Barczewo
4. Uczniowski Klub Sportowy GALA.

2. Określenie delimitacji przestrzennej terytoriów wymagających wsparcia w oparciu o diagnozę i identyfikację potrzeb rewitalizacyjnych

W poniższych tabelach przedstawiono metody obliczania wskaźników oraz warunki spełniania kryteriów.

Wskaźnik	Udział ludności korzystającej z pomocy społecznej w ogólnej populacji mieszkańców
Warunki spełnienia kryterium	Wartość wskaźnika uzyskanego dla analizowanego obszaru musi być wyższa od wartości wskaźnika uzyskanego dla obszaru całego miasta
Definicja	Osoby korzystające z zasiłków pomocy społecznej – osoby, które zgodnie z ustawą z 12 marca 2004r. o pomocy społecznej (Dz. U. Nr 64, poz. 593, z póź. zm.) są uprawnione do ubiegania się o przyznanie pomocy społecznej.
Dane liczbowe	Liczba korzystających z zasiłków pomocy społecznej - 926 Liczba korzystających z zasiłków pomocy społecznej z obszaru analizowanego - 375 Liczba mieszkańców miasta - 6933 Liczba mieszkańców na obszarze analizowanym- 1430
Źródło danych	Urząd Miejski w Barczewie
Sposób	<u>Liczba korzystających z zasiłków pomocy społecznej</u>

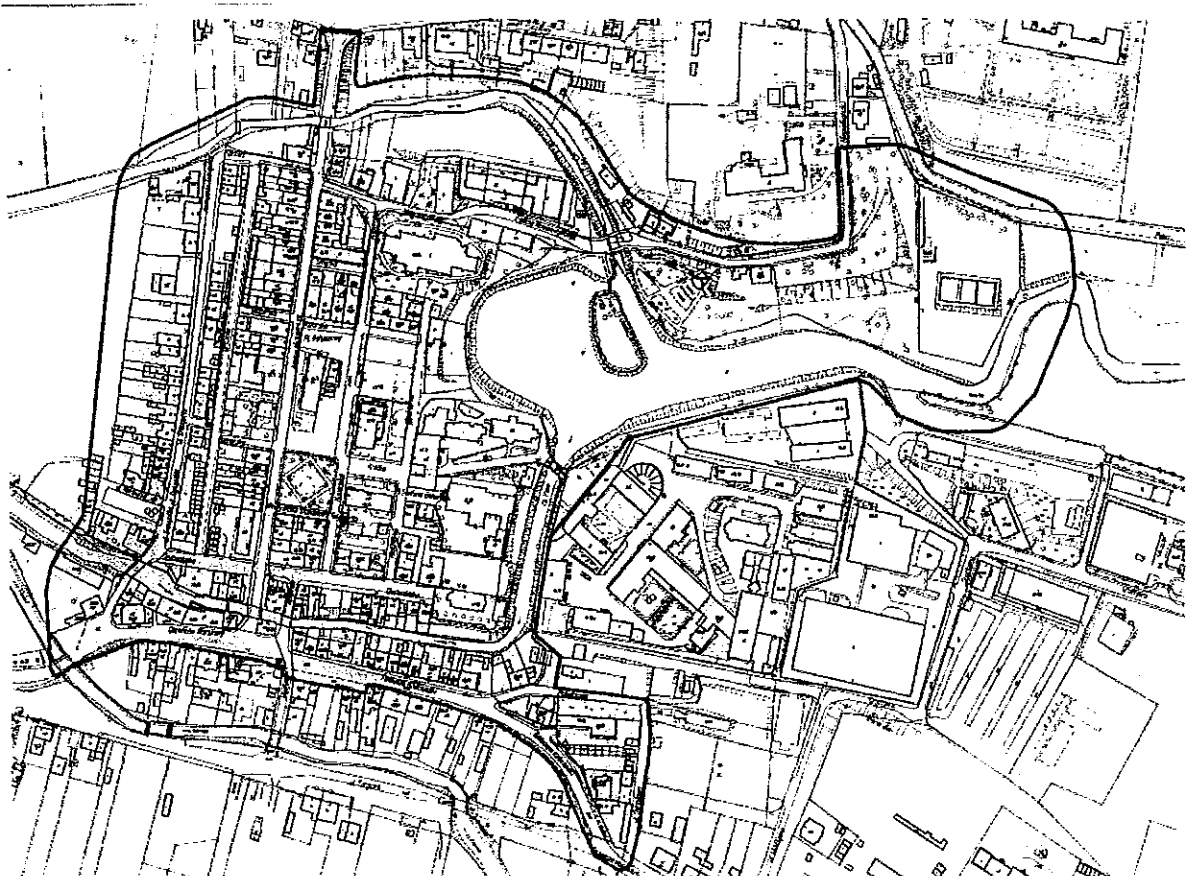
obliczeń	Ogólna liczba mieszkańców miasta	
	Obliczenia	Wartość wskaźnika
Obszar całego miasta	$\frac{926}{6933} \times 100$	13,35
Obszar analizowany	$\frac{375}{1430} \times 100$	26,22

Wartość wskaźnika liczby korzystających z pomocy społecznej w ogólnej populacji mieszkańców z obszaru analizowanego jest wyższa od wartości wskaźnika uzyskanego dla całego miasta.

Wskaźnik	Wartość stopy bezrobocia rejestrowanego	
Warunki spełnienia kryterium	Wartość wskaźnika uzyskanego dla analizowanego obszaru musi być wyższa od wartości wskaźnika uzyskanego dla obszaru całego miasta	
Definicja	Liczba osób bezrobotnych poszukujących pracy zarejestrowanych w Urzędzie Pracy w stosunku do osób w wieku produkcyjnym	
Dane liczbowe	Liczba osób bezrobotnych na obszarze miasta - 642	
	Liczba osób bezrobotnych na obszarze analizowanym - 188	
	Liczba osób w wieku produkcyjnym na terenie miasta – 4670	
	Liczba osób w wieku produkcyjnym na obszarze analizowanym - 890	
Źródło danych	Urząd Miejski w Barczewie	
Sposób obliczeń	<u>Liczba osób bezrobotnych</u>	
	Liczba osób w wieku produkcyjnym	
	Obliczenia	Wartość wskaźnika
Obszar całego miasta	$\frac{642}{4670} \times 100$	13,75
Obszar analizowany	$\frac{188}{890} \times 100$	21,12

Wartość wskaźnika stopy bezrobocia rejestrowanego w ogólnej populacji mieszkańców jest wyższa od wartości wskaźnika uzyskanego dla całego miasta.

W związku z powyższym analizowany obszar spełnia kryterium wysokiego poziomu ubóstwa i wykluczenia w ramach kwalifikacji do objęcia rewitalizacją na podstawie Regionalnego Programu Inwestycyjnego Województwa Warmińsko – Mazurskiego na lata 2014-2020.



Obszar wyznaczony do rewitalizacji obejmuje następujące ulice: Olcna, Grunwaldzka, Klasztorna, Mikołaja Kopernika Tadeusza Kościuszki, Krótka, Łąkowa, Mazurska, Adama Mickiewicza, Mostowa, Narbutta, Niepodległości, Feliksa Nowowiejskiego, Obrońców Warszawy, Ogrodowa, Plac Stefana Batorego, Plac Ratuszowy, Południowa, Pomorska, Władysława Stanisława Reymonta, Smętka, Romualda Traugutta.

Liczba mieszkańców obszaru rewitalizacyjnego wynosi 1430 osoby i stanowi 20,63 % mieszkańców miasta Barczewo i 8,25% mieszkańców gminy Barczewo.

Powierzchnia obszaru wyznaczonego do rewitalizacji wynosi 18,6427 ha, (powierzchnia miasta 457,5763 ha, powierzchnia gminy Barczewo 31 445,0567 ha) co stanowi 0,06% powierzchni gminy.

Bezrobotni zamieszkujący obszar rewitalizacji, zarejestrowani w Urzędzie Pracy stanowią 28,97% bezrobotnych w całym mieście.

Na terenie wyznaczonym do rewitalizacji obserwuje się niską aktywność zawodową, bezrobocie, niską aktywność gospodarczą, alkoholizm, problemy opiekuńczo wychowawcze, ubóstwo, przemoc w rodzinie.

3 .Opis Zintegrowanych Przedsięwzięć Inwestycyjnych

1.	Lokalizacja
Barczewo	
2.	Nazwa Zintegrowanego Przedsięwzięcia Inwestycyjnego
Rewitalizacja przestrzeni publicznej centrum Starego Miasta w Barczewie	
3.	Opis Zintegrowanego Przedsięwzięcia Inwestycyjnego – przedmiot przedsięwzięcia, zakres rzeczowy, krótki opis tła i uzasadnienia potrzeby realizacji przedsięwzięcia
<p>Przedmiotem przedsięwzięcia są:</p> <p>1. Utworzenie w budynku przy ul. Mickiewicza 12, spółdzielni socjalnej, która ukierunkowana będzie na zawody, które w Barczewie są priorytetowe oraz na takie, które wspierać będą innowacyjność i możliwości wejścia na rynek osób zagrożonych wykluczeniem społecznym z obszaru rewitalizowanego. (PI 9b oraz 9v).</p> <p>W Barczewie nie funkcjonuje żadna Spółdzielnia socjalną, zagrożeni wykluczeniem społecznym, mieszkańcy obszaru rewitalizowanego nie mają dostępu do usług i oferty, jaką prezentuje i oferuje podmiot tego typu. Integrując działania infrastrukturalne z działaniami warsztatowymi i szkoleniowymi oraz działalnością i funkcjonowaniem Spółdzielni socjalnej można stworzyć model aktywnego zaangażowania społeczeństwa w bieżące życie miasteczka Barczewo. Potrzeba realizacji ww. przedsięwzięcia wynika bezpośrednio z potrzeb mieszkańców zagrożonych wykluczeniem społecznym, które to potrzeby zostały zdefiniowane przez Miejski Ośrodek Pomocy Społecznej w Barczewie.</p> <p>2. Renowacja zabytkowych budynków dawnych Młynów przy ul. Obrońców Warszawy oraz ich adaptacja na Centrum Aktywizacji (powierzchnia użytkowa budynków to ok. 1100 m²). Budynki dawnych Młynów wpisane są do rejestru zabytków i podlegają stałej opiece</p>	

konserwatorskiej. Budynek stanowi dziś nierozdzielalną część tkanki miejskiej Barczewa i są jedną z wizytówek miasta, ponieważ leżą przy głównej drodze wjazdowej od strony Olsztyna na Stare Miastow Barczewie. Ich renowacja stanowić będzie czynne i konieczne w tym miejscu zachowanie dziedzictwa kulturowego. W budynkach planuje się otworzyć Centrum Aktywizacji, w którym oprócz sali/sal wykładowych do prowadzenia warsztatów dla osób zagrożonych wykluczeniem społecznym, planuje się również utworzyć infrastrukturę sportowo-rekreacyjną dla mieszkańców (ścianka wspinaczkowa, mała sala fitness do prowadzenia zajęć ruchowych). Centrum Aktywizacji oprócz swoich walorów edukacyjno-wychowawczych, ma również w swoich założeniach stanowić miejsce spotkań i integracji mieszkańców Barczewa. W miejscu tym prowadzone będą zajęcia szkoleniowe i warsztatowe dla osób z terenu rewitalizowanego, zagrożonych wykluczeniem społecznym, co wpłynie korzystnie na realizację całego przedsięwzięcia zintegrowanego. (PI 6c, 9b oraz 9i).

4. Wyszczególnienie poszczególnych projektów wchodzących w skład zintegrowanego przedsięwzięcia inwestycyjnego ze wskazaniem ich wartości całkowitej oraz osi priorytetowych Regionalnego Programu Operacyjnego Województwa Warmińsko Mazurskiego na lata 2014-2020 w ramach których planowane jest uzyskanie dofinansowania na ich realizację

- **Utworzenie Spółdzielni socjalnej** – działania inwestycyjne polegające na zaprojektowaniu, adaptacji oraz wyposażeniu pomieszczeń po dawnej Informacji Turystycznej na pomieszczenia Spółdzielni socjalnej, - koszt ok 500 000 zł (PI 9b); utworzenie spółdzielni socjalnej wraz ze wsparciem jej funkcjonowania przez okres 5 lat – koszt ok. 1 000 000 zł (PI 9v).

- **Utworzenie Centrum Aktywizacji** – działania inwestycyjne polegające na zaprojektowaniu, rewaloryzacji, adaptacji oraz wyposażeniu budynków dawnych młynów w Barczewie na potrzeby Centrum Aktywizacji – koszt ok. 3 500 000 zł (PI 6c); utworzenie infrastruktury sportowo – rekreacyjnej dla mieszkańców – koszt ok. 500 000,00 (9b), realizacja cyklu warsztatów i zajęć aktywizacyjnych dla mieszkańców obszaru rewitalizowanego – koszt szacunkowy to ok. 1 500 000 zł (PI 9i).

5. Cele zintegrowanego przedsięwzięcia inwestycyjnego

	<ul style="list-style-type: none"> - poprawa jakości i estetyki obszaru rewitalizowanego w Barczewie - poprawa dostępu do zatrudnienia osobom z terenu rewitalizowanego zagrożonym wykluczeniem społecznym - budowa tożsamości regionalnej w Barczewie - ochrona dziedzictwa kulturowego Warmii
6.	Zakładane efekty przedsięwzięcia
	<ul style="list-style-type: none"> - ożywienie społeczno-gospodarcze obszaru rewitalizowanego w Barczewie, - wzrost aktywności mieszkańców z obszaru rewitalizowanego, - wzrost zatrudnienia na obszarze rewitalizowanym,
7.	Beneficjent/Beneficjenci
	Gmina Barczewo/MOPS Barczewo
8.	Jednostka zarządzająca/koordynująca
9.	Stan zaawansowania prac przygotowawczych
	Prace przygotowawcze polegają na aktualizacji Lokalnego Programu Rewitalizacji Miasta Barczewo, oraz na planowaniu wprowadzenia inwestycji do budżetu Gminy Barczewo.
10.	Przewidywany okres realizacji zintegrowanego przedsięwzięcia inwestycyjnego
	2015-2020
11.	Budżet przedsięwzięcia
	Całkowity budżet Zintegrowanego Przedsięwzięcia Inwestycyjnego 7 000 000 zł
12.	Planowane źródła finansowania przedsięwzięcia
	<ul style="list-style-type: none"> - środki własne; - środki EFRR; - środki EFS.
13.	Możliwe przedsięwzięcia komplementarne
	Niniejsze zintegrowane przedsięwzięcie inwestycyjne jest komplementarne z wykonanym w 2011 roku projektem „Rewitalizacja wschodniej części Starego Miasta w Barczewie”, realizowanego z RPO WiM na lata 2007-2013. Jest kontynuacją poprzedniej rewitalizacji.

Przedsięwzięcie jest również komplementarne z projektem „Centrum integracji młodzieży”, który był realizowany przez Gminę Barczewo/MOPS w Barczewie ze środków EFS w ramach działań Rewitalizacji społecznej.

14.

Projekt na liście rezerwowej

- **Zagospodarowanie przestrzeni publicznej Starego Miasta w Barczewie** – działania inwestycyjne polegające na zaprojektowaniu oraz kontynuacji rewitalizacji Starego Miasta w Barczewie, polegającej na odtworzeniu historycznej nawierzchni ciągów pieszych i jezdnych oraz remoncie/rewitalizacji zdegradowanej infrastruktury technicznej, budowa mini placu zabaw i siłowni zewnętrznej w parku przy Ratuszu oraz dostosowanie ciągów pieszo-jezdnych do wymogów Cittaslow, poprzez wydzielenie tras i szlaków rowerowych na terenie Starego Miasta w Barczewie – koszt to 9 000 000 zł (PI 9b).

1.	Lokalizacja
	Barczewo
2.	Nazwa Zintegrowanego Przedsięwzięcia Inwestycyjnego
	Budowa infrastruktury rekreacyjnej w centrum Starego Miasta w Barczewie.
3.	Opis Zintegrowanego Przedsięwzięcia Inwestycyjnego – przedmiot przedsięwzięcia, zakres rzeczowy, krótki opis tła i uzasadnienia potrzeby realizacji przedsięwzięcia
	<p>- Utworzenie placu rekreacyjnego, w ramach tego elementu przedsięwzięcia zintegrowanego planuje się opracowanie dokumentacji projektowej oraz budowę: placu zabaw, siłowni zewnętrznej dla osób starszych, pumphuck'u oraz skateparku dla młodzieży, wraz z podstawową infrastrukturą (ścieżki, nowe nasadzenia roślinne, budowa infrastruktury technicznej niezbędnej do obsługi projektu) na terenie rewitalizowanym Starego Miasta w Barczewie (działki nr 209 oraz 210/7). (PI 9b). Powstała inwestycja będzie pierwszą tego typu w Barczewie. Brak placu zabaw, miejsca aktywnych spotkań mieszkańców, czy infrastruktury sportowo-rekreacyjnej to od dłuższego czasu tematy przewodnie w rozmowach z mieszkańcami obszaru rewitalizowanego. Potrzeba realizacji tego przedsięwzięcia wynika, zatem bezpośrednio z potrzeb mieszkańców zagrożonych wykluczeniem społecznym, które to potrzeby zostały zdefiniowane przez Miejski Ośrodek Pomocy Społecznej w Barczewie.</p> <p>- budowa wraz z wyposażeniem ścieżki rekreacyjnej wokół Starego Miasta w Barczewie, jako element zintegrowanego przedsięwzięcia inwestycyjnego, uzupełni ofertę</p>

aktywizacji mieszkańców obszaru rewitalizowanego. W ramach tego zadania planuje się wykonać nową ścieżkę pieszo-rowerową wraz z infrastrukturą (mała architektura – ławki, śmietniki, oświetlenie), która będzie biegła częściowo nad rzeką Pisą, w malowniczych, ale dziś zdegradowanych częściach miasta, a częściowo przez istniejące ciągi pieszo-jezdne zabytkowych ulic Barczewa. Projekt ten ożywi tkankę miejską oraz zaktywizuje mieszkańców do czynnego spędzania czasu podczas spacerów, czy wycieczek rowerowych. Planuje się, że trasa będzie miała ok 2,5 km i będzie łączyła wszystkie najważniejsze miejsca w obszarze rewitalizowanym Barczewa. Jej początek i koniec zlokalizowany będzie przy ww. placu rekreacyjnym. (PI 6c) Niniejszy projekt wykorzystuje naturalne zasoby Barczewa, jakimi są malownicze tereny nadrzeczne,

- organizacja warsztatów i szkoleń związanych z aktywnym spędzaniem czasu dla mieszkańców obszaru rewitalizowanego, zagrożonych wykluczeniem społecznym. Warsztaty uzupełnią ofertę całego zintegrowanego przedsięwzięcia inwestycyjnego, ponieważ efektem tych warsztatów i szkoleń będzie zatrudnienie animatora/animatorów (najlepiej spośród mieszkańców, którzy mieszkają na terenie rewitalizowanym), którzy prowadzić będą zajęcia z mieszkańcami oraz turystami. (PI 9i).

4. Wyszczególnienie poszczególnych projektów wchodzących w skład zintegrowanego przedsięwzięcia inwestycyjnego ze wskazaniem ich wartości całkowitej oraz osi priorytetowych Regionalnego Programu Operacyjnego Województwa Warmińsko Mazurskiego na lata 2014-2020 w ramach których planowane jest uzyskanie dofinansowania na ich realizację

- **Utworzenie placu rekreacyjnego** – działania inwestycyjne polegające na opracowaniu dokumentacji projektowej oraz budowie: placu zabaw, siłowni zewnętrznej dla osób starszych, pumptruck'u oraz skateparku dla młodzieży, wraz z podstawową infrastrukturą (ścieżki, nowe nasadzenia roślinne, budowa infrastruktury technicznej niezbędnej do obsługi projektu) na terenie rewitalizowanym Starego Miasta w Barczewie (działki nr 209 oraz 210/4) – koszt ok. 3 000 000 zł (PI 9b),

- **Budowa wraz z wyposażeniem ścieżki rekreacyjnej wokół Starego Miasta w Barczewie** – wykonanie nowej ścieżki pieszo-rowerowej wraz z infrastrukturą (mała architektura – ławki, śmietniki, oświetlenie), – koszt ok. 3 850 000 zł (PI 6c);

- **Organizacja warsztatów i szkoleń związanych z aktywnym spędzaniem czasu dla mieszkańców obszaru rewitalizowanego** – działania polegające na przeprowadzeniu cyklu warsztatów i szkoleń dla mieszkańców Barczewa, ukierunkowanych na aktywne

<p>spędzanie czasu na nowo wybudowanej infrastrukturze rekreacyjnej – koszt to ok. 1 500 000 zł (PI 9i)</p>	
5.	<p>Cele zintegrowanego przedsięwzięcia inwestycyjnego</p>
<ul style="list-style-type: none"> - poprawa jakości obszarów rewitalizowanych, dla włączenia społeczności Barczewa, - zwiększenie aktywności społeczno-zawodowej osób zagrożonych wykluczeniem społecznym w Barczewie, - budowa tożsamości regionalnej w Barczewie, - ochrona zasobów naturalnych Barczewa. 	
6.	<p>Zakładane efekty przedsięwzięcia</p>
<ul style="list-style-type: none"> - ożywienie społeczno-gospodarcze obszaru rewitalizowanego w Barczewie, - wzrost aktywności mieszkańców z obszaru rewitalizowanego, - wzrost zatrudnienia na obszarze rewitalizowanym, - udostępnienie 2,5 km aktywnych ścieżek pieszo-rowerowych w przestrzeni Starego Miasta w Barczewie - udostępnienie mieszkańcom powierzchni ok. 1,5 ha obszaru rewitalizowanego na cele rekreacyjne. 	
7.	<p>Beneficjent/Beneficjenci</p>
<p>Gmina Barczewo</p>	
8.	<p>Jednostka zarządzająca/koordynująca</p>
9.	<p>Stan zaawansowania prac przygotowawczych</p>
<p>Prace przygotowawcze polegają aktualnie na aktualizacji Lokalnego Programu Rewitalizacji Miasta Barczewo, oraz na planowaniu wprowadzenia inwestycji do budżetu Gminy Barczewo.</p>	
10.	<p>Przewidywany okres realizacji zintegrowanego przedsięwzięcia inwestycyjnego</p>
<p>2015-2020</p>	
11.	<p>Budżet Zintegrowanego Przedsięwzięcia Inwestycyjnego</p>
<p>Całkowity budżet Zintegrowanego Przedsięwzięcia Inwestycyjnego 8 500 000 zł</p>	
12.	<p>Planowane źródła finansowania przedsięwzięcia</p>

	- środki własne; - środki EFRR; - środki EFS.
13.	Możliwe przedsięwzięcia komplementarne
	Niniejsze zintegrowane przedsięwzięcie inwestycyjne jest komplementarne z wykonanym w 2011 roku projektem „Rewitalizacja wschodniej części Starego Miasta w Barczewie”, realizowanego z RPO WiM na lata 2007-2013. Jest kontynuacją poprzedniej rewitalizacji. Przedsięwzięcie jest również komplementarne z projektem „Centrum integracji młodzieży”, który był realizowany przez Gminę Barczewo/MOPS w Barczewie ze środków EFS w ramach działań Rewitalizacji społecznej.

